






- Legenda**
-  ANPIL Serra Bassa
 -  ANPIL Stazione Relitta di Pino laricio
 -  Riserva Naturale Provinciale Monte Serra di Sotto
 -  SIC Monte Pisano
 -  Confine Comunale



Comune di Buti
 Provincia di Pisa

REGOLAMENTO URBANISTICO
 (Legge Regionale n. 1/2005 "Norme per il governo del territorio")
 **Variante di monitoraggio e revisione
 quinquennale ai sensi art. 55 L.R. n. 1/05**

IL SINDACO
 Alessio Lari

RESPONSABILE DEL PROCEDIMENTO
 Arch. Giuseppina Di Loreto

PROGETTISTA DELLA VARIANTE AL R.U.
 Arch. Giovanni Giusti

UFFICIO DI PIANO
 Arch. Giuseppina Di Loreto (Resp. Settore 3 - Servizio Tecnico Ambientale)
 Geom. Giacomo Matteucci
 Geom. Daniele Luchetti
 Arch. Andrea Chilli
 Lorenza Felici

STUDI AGRONOMICI AMBIENTALI, V.A.S. E VALUTAZIONE DI INCIDENZA
 Dott. Agr. Federico Martinelli - Franchimartinelliagronomi

STUDI GEOLOGICI
 Dott. Geol. Francesca Franchi, Dott. Geol. Alberto Frullini - Geoprogetti

STUDI IDRAULICI
 Consorzio di Bonifica Auser Bientina

STUDIO DI FATTIBILITA' PER IL POTENZIAMENTO DEL SISTEMA FOGNARIO
 Ingegneria Toscana